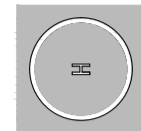

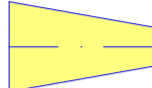




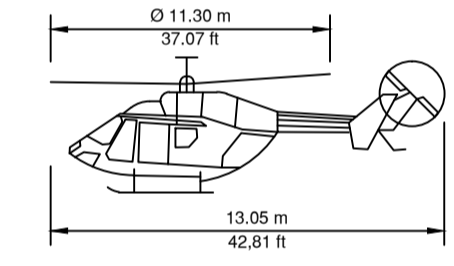
### Zeichenerklärung [Legend]

-  Hubschrauber-Flugplatz, FATO-TLOF mit Sicherheitsstreifen [Heliport, FATO/TLOF with safety area]
-  Hubschrauberflugplatz Erkennungsmarkierung [Heliport identification marking]
-  An- und Abflugfläche [Approach and Take-off climb surface]
-  Achse An- und Abflugfläche [Centerline of the Approach and Take-off climb surface]
-  Verkehrsschild mit Hinweis "Achtung Flugbetrieb" [Traffic sign with additional advice sign concerning air traffic]

KARTENGRUNDLAGE: Digitale Planungskarte 1:5.000 - DPK5 - 4549532\_5394937.tif - v. Landesamt für Digitalisierung, Breitband und Vermessung München, den 26.01.2017

#### Basisdaten Bemessungshubschrauber

Hubschraubergesamtlänge: 13,05 m  
Rotordurchmesser: 11,30 m



#### PRÜFVERMERK:

Dieser Plan wurde überprüft. Er ist Bestandteil des Beschiedes der Regierung von Oberbayern-Luftamt Südbayern vom ..... Nr. ....

München, Regierung von Oberbayern - Luftamt Südbayern-

#### PLANUNGSDATEN:

Hubschrauber-Flugplatz-Bezugspunkt: HFBP-BP = 336,50 m ü.NHN / 1104 ft AMSL  
WGS 84 Koordinaten: N 48° 42' 12,46" E 12° 41' 30,56"  
Länge Anflug: 1.117,70 m (8%, 12,5%, 15%)  
Länge Abflug: 1.114,30 m (8%, 15%)  
Breite An- und Abflugkorridor: 79,10 m  
Divergenz: 10% / Parallel  
FATO/TLOF: 19,575 m x 19,575 m  
FATO mit Sicherheitsstreifen: 26,10 m x 26,10 m

Index	Änderung	Änderungsbemerkung	gezeichnet	geprüft	Datum



Maßnahme: Hubschrauber-Sonderflugplatz am Fruchthof Landau / Isar gemäß § 6 LuftVG und § 49 Abs. 2 Ziff. 2 LuftVZO  
Antragsteller: Fruchthof Landau / Isar Oberes Moos 3 94431 Pilsting-Ganacker

Maßstab: 1 : 5.000	Lageplan VFR Tag - FLK 2+3	Plan - Nr : 09-0188-02	gezeichnet Kostinskaya	Datum 18.06.2018
--------------------	----------------------------	------------------------	------------------------	------------------

Entwurfsverfasser: WEIGERT Haidauer Straße 24 - 93102 Pfatter Telefon: 09481/9401-0 Telefax: 09481/9401-20 E-Mail: info@weigert.aero



Auftraggeber: \_\_\_\_\_

06.08.2018 Datum  
R. Weigert Unterschrift  
Datum Unterschrift

HUBSCHRAUBER-FLUGPLATZ-BEZUGSPUNKT  
336,50 m ü. NHN = 1104 ft MSL  
WGS 84  
48° 42' 12" N  
12° 41' 31" E

